

Tervalamminvuoren tuulivoimaosayleiskaava, Rautalampi

Maisema- ja kulttuuriympäristöselvitys

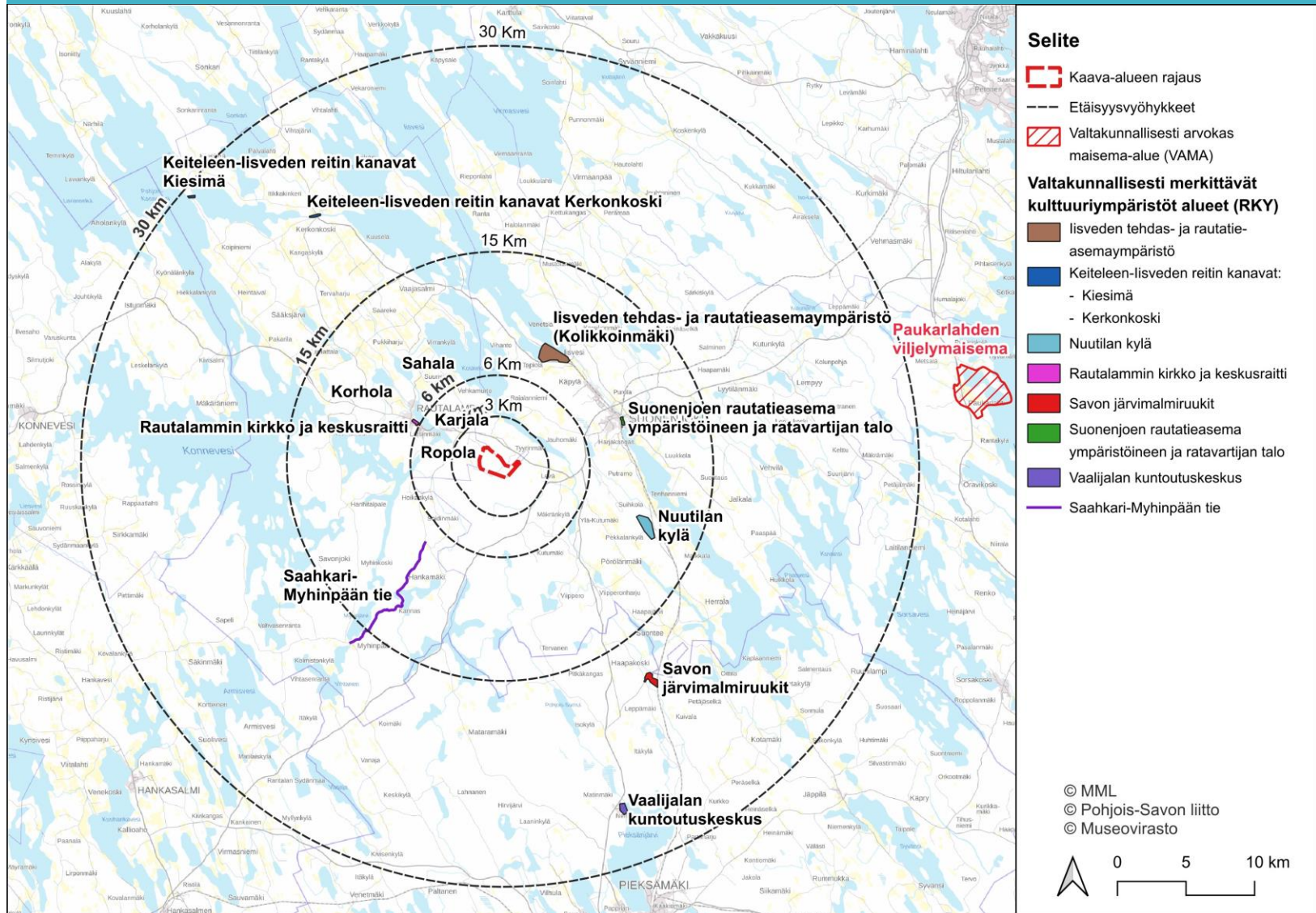
Liite 3 Arvoalueet ja –kohteet

- Valtakunnallisesti ja maakunnallisesti merkittävät rakennetut kulttuuriympäristöt ja arvokkaat maisema-alueet
- Paikallisesti merkittävät rakennetut kulttuuriympäristöt ja niihin liittyvät maisema-alueet
- Arkeologiset kohteet
- Muut alueet, joilla voi olla maisemallista merkitystä

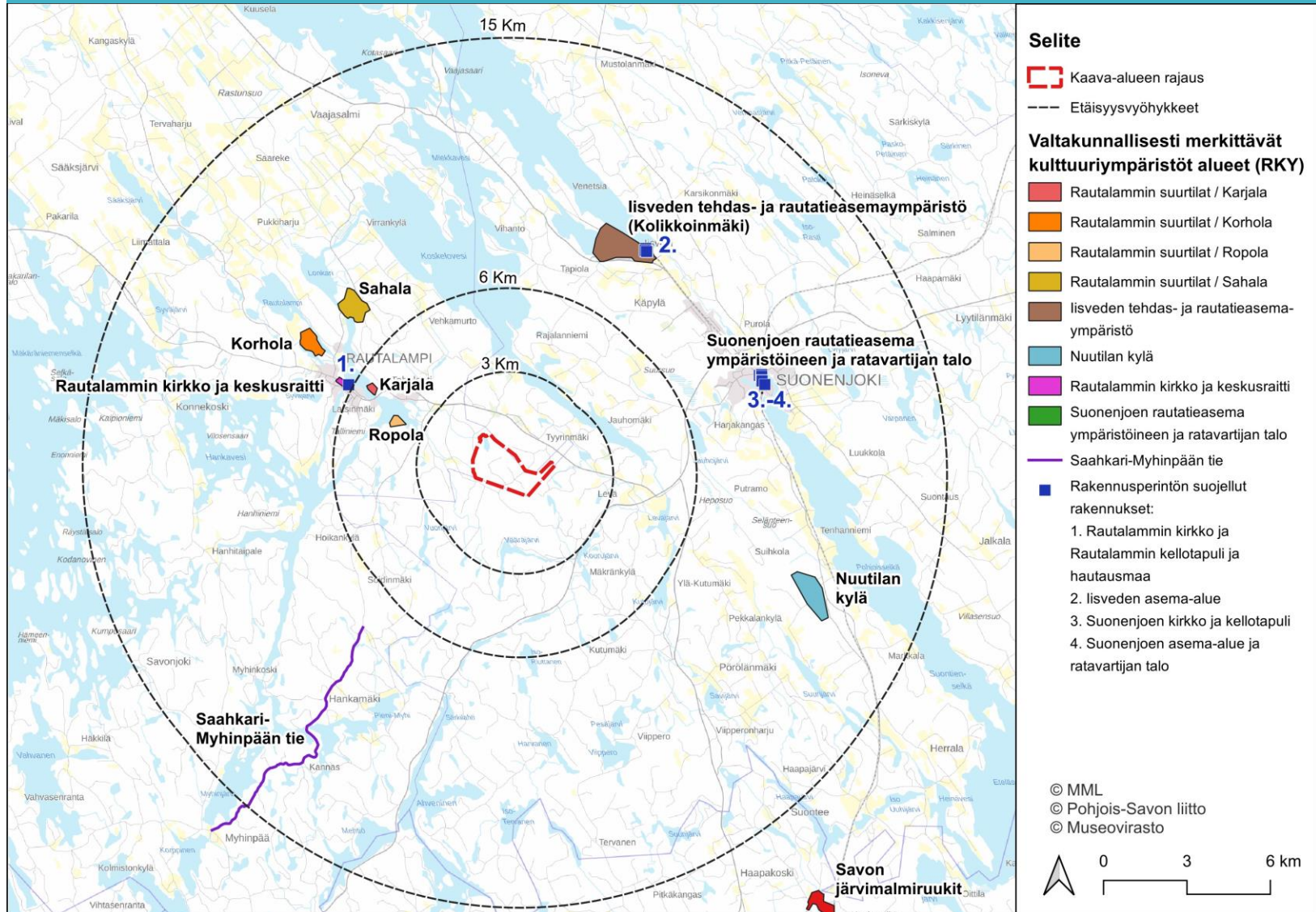


**VALTAKUNNALLISESTI ARVOKAS MAISEMA-ALUE (VAMA),
VALTAKUNNALLISESTI MERKITTÄVÄT RAKENNETUT KULTTUURIYMPÄRISTÖT (RKY)
SEKÄ RAKENNUSPERINTÖLAIN NOJALLA SUOJELLUT RAKENNUKSET**

VALTAKUNNALLISESTI ARVOKAS MAISEMA-ALUE (VAMA) JA VALTAKUNNALLISESTI MERKITTÄVÄT RAKENNETUT KULTTUURIYMPÄRISTÖT (RKY) – 30 KM

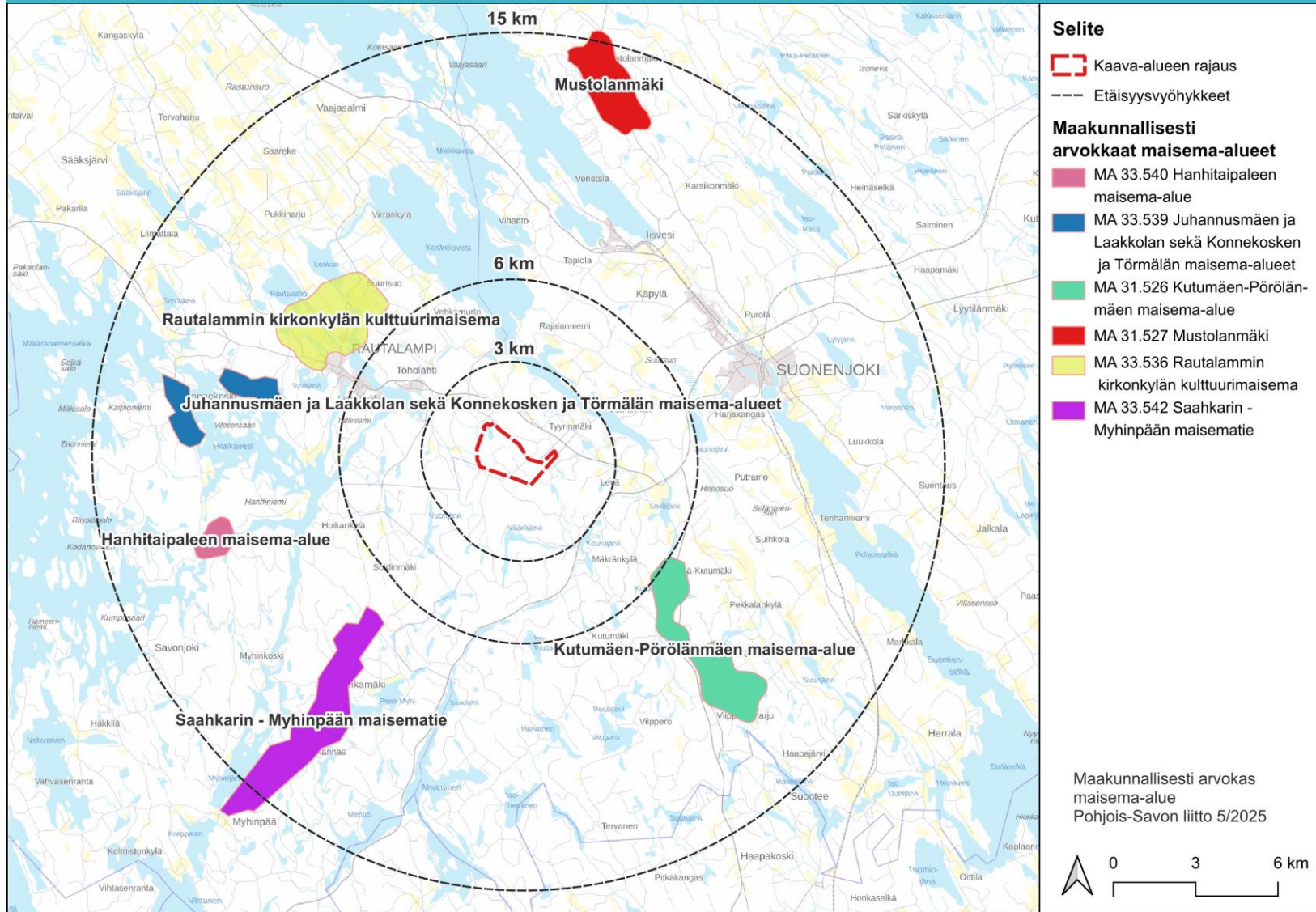


VALTAKUNNALLISESTI MERKITTÄVÄT RAKENNETUT KULTTUURIYMPÄRISTÖT (RKY) JA RAKENNUSPERINTÖLAIN NOJALLA SUOJELLUT RAKENNUKSET



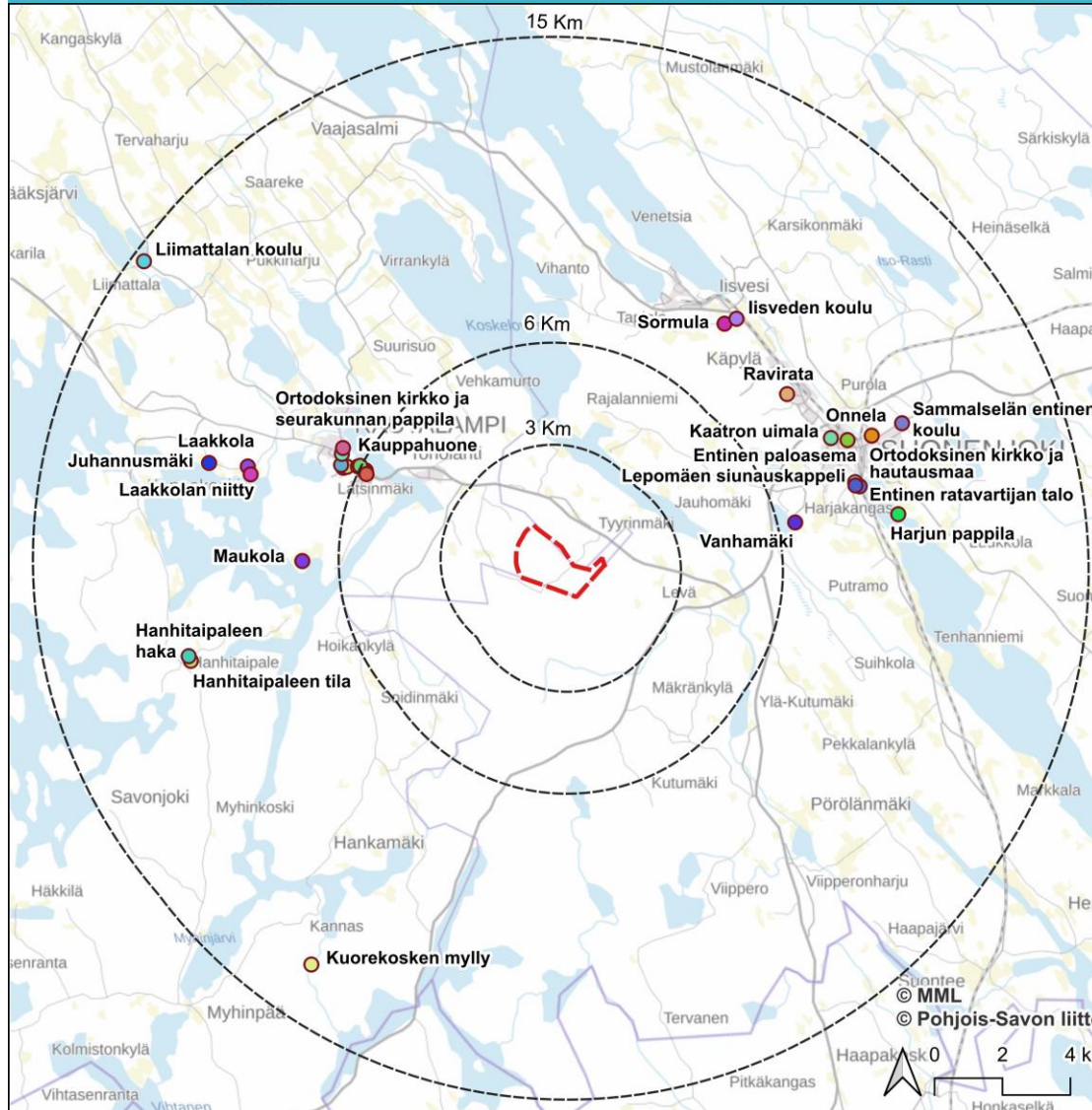
MAAKUNNALLISESTI ARVOKKAAT MAISEMA-ALUEET (MAMA)

MAAKUNNALLISESTI ARVOKKAAT MAISEMA-ALUEET (MAMA) – 15 KM



**MAAKUNNALLISESTI MERKITTÄVÄT RAKENNETUT
KULTTUURIYMPÄRISTÖT (MRKY),
ALUEET JA -KOhteet**

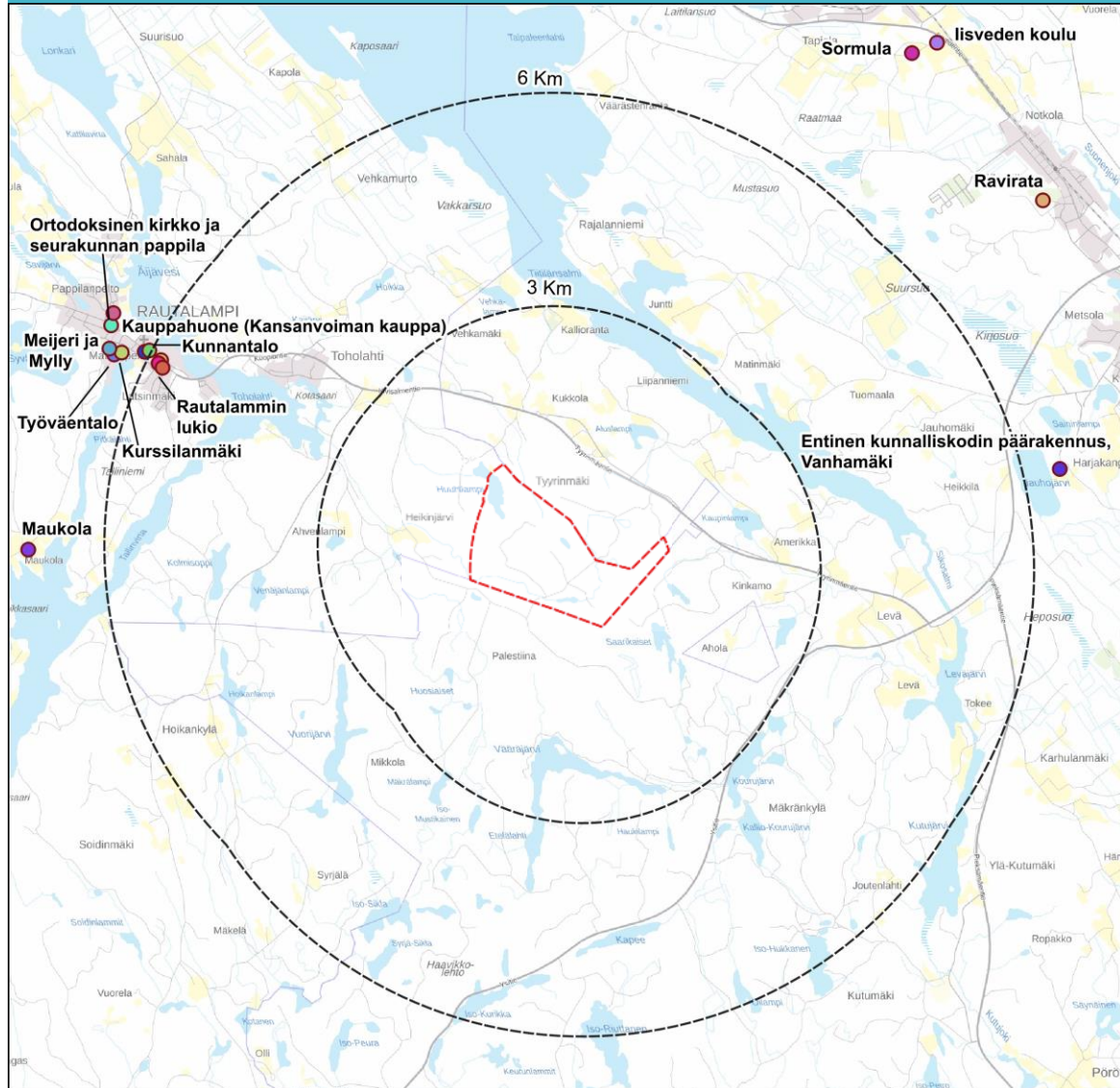
MAAKUNNALLISESTI MERKITTÄVÄT RAKENNETUT KULTTUURIYMPÄRISTÖT, KOHTEET (MRKY) – 15 KM



Maakunnallisesti merkittävä rakennettu ympäristö

- ma 33.544 Entinen apteekki
- ma 31.534 Entinen kunnalliskodin päärakennus, Vanhamäki
- ma 31.537 Entinen paloasema
- ma 31.528 Entinen ratavartijan talo
- ma-b 33.420 Hanhitaipaleen haka
- ma 33.556 Hanhitaipaleen tila
- ma 31.529 Harjun pappila
- ma 31.535 Iisveden koulu
- ma 33.558 Juhannusmäki
- ma 31.538 Kaatron uimala
- ma 33.548 Kauppahuone (Kansanvoiman kauppa)
- ma 33.553 Kiinteistö Oy Rautalammin virastotalo
- ma 33.554 Kunnantalo
- ma 33.550 Kuorekosken mylly
- ma 33.546 Kurssilanmäki
- ma 33.557 Laakkola
- ma-b 33.421 Laakkolan niitty
- ma 31.530 Lepomäen siunauskappeli
- ma 33.549 Liimattalan koulu
- ma 33.552 Maunkola
- ma 33.547 Meijeri ja Mylly
- ma 31.531 Onnela
- ma 31.540 Ortodoksinen kirkko ja hautausmaa
- ma 33.555 Ortodoksinen kirkko ja seurakunnan pappila
- ma 33.559 Rautalammin lukio
- ma 31.539 Ravirata
- ma 31.532 Sammalselän entinen koulu
- ma 31.533 Sormula
- ma 33.543 Taimela
- ma 33.545 Työväentalo

MAAKUNNALLISESTI MERKITTÄVÄT RAKENNETUT KULTTUURIYMPÄRISTÖT, KOHTEET (MRKY) – 6 KM



Selite

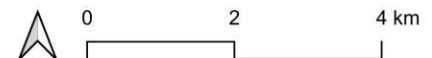
- Kaava-alueen rajaus
- Etäisyysvyöhykkeet

Maakunnallisesti merkittävät rakennetut ympäristöt

- ma 33.544 Entinen apteekki
- ma 31.534 Entinen kunnalliskodin päärakennus, Vanhamäki
- ma 31.535 lisveden koulu
- ma 33.548 Kauppahuone (Kansanvoiman kauppa)
- ma 33.553 Kiinteistö Oy Rautalammin virastotalo
- ma 33.554 Kunnantalo
- ma 33.546 Kurssilanmäki
- ma 33.552 Maukola
- ma 33.547 Meijeri ja Mylly
- ma 33.555 Ortodoksinen kirkko ja seurakunnan pappila
- ma 33.559 Rautalammin lukio
- ma 31.539 Ravirata
- ma 31.533 Sormula
- ma 33.543 Taimela
- ma 33.545 Työväentalo

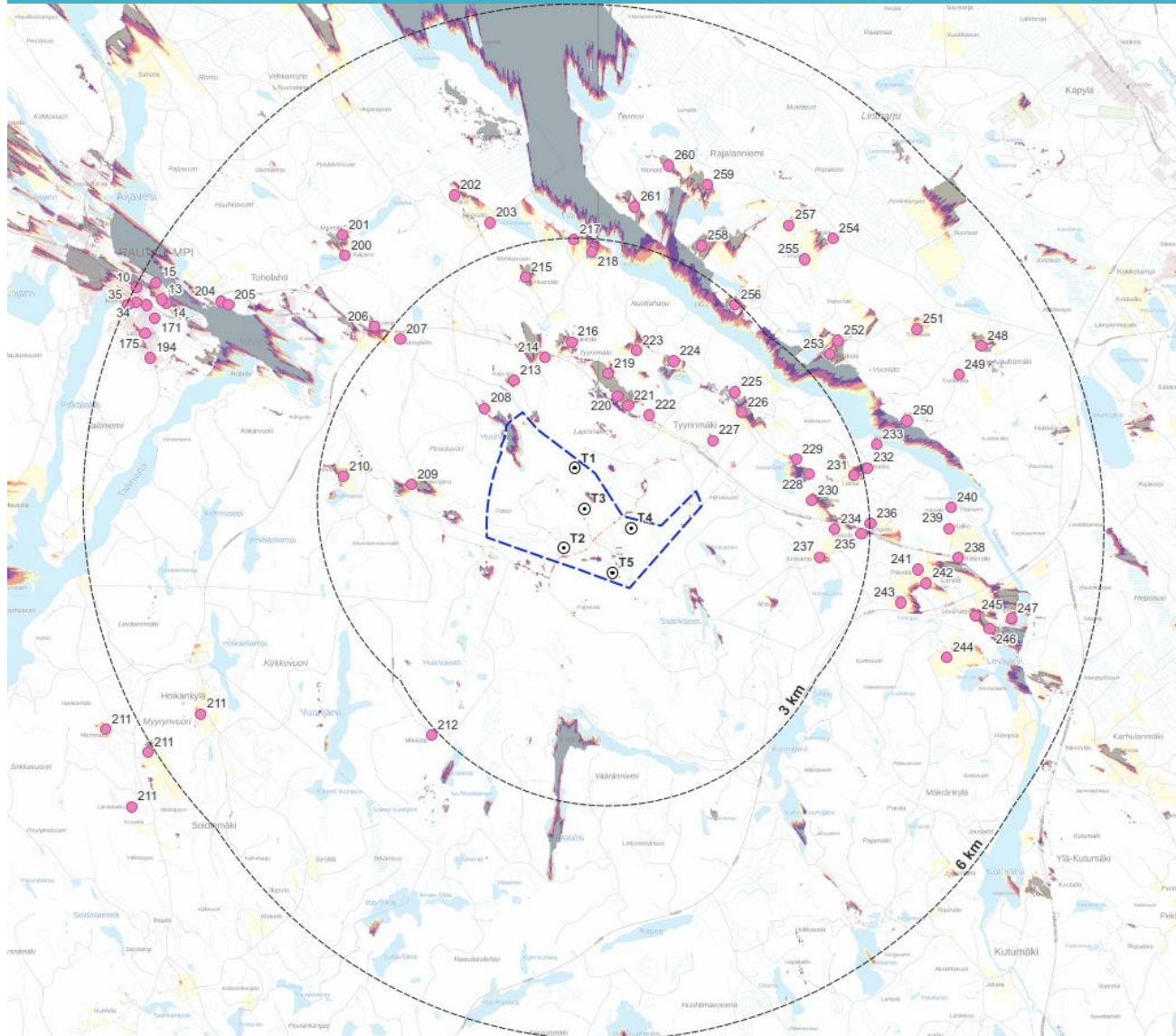
© MML

© Pohjois-Savon liitto



**PAIKALLISESTI MERKITTÄVÄT RAKENNETUT
KULTTUURIYMPÄRISTÖT JA NIIHIN LIITTYVÄT PAIKALLISESTI
ARVOKKAAT MAISEMA-ALUEET
NOIN 6 KM ETÄISYYDELLÄ TUULIVOIMALOISTA**

PAIKALLISESTI MERKITTÄVÄT RAKENNETUT KULTTUURIYMPÄRISTÖT – ETÄISYYS NOIN 6 KM TUULIVOIMALOISTA



Paikallisesti merkittävät rakennetut ympäristöt 6 km säteellä Tervalamminvuoren tuulivoimahankkeesta

Selite

□ Kaava-alueen rajaus

○ Voimalat

--- Etäisyysvyöhykkeet

● Paikallisesti merkittävä rakennettu ympäristö

Voimaleaa havaittavissa

□ 1 tuulivoimalaa

□ 2 tuulivoimalaa

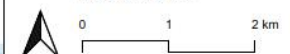
□ 3 tuulivoimalaa

□ 4 tuulivoimalaa

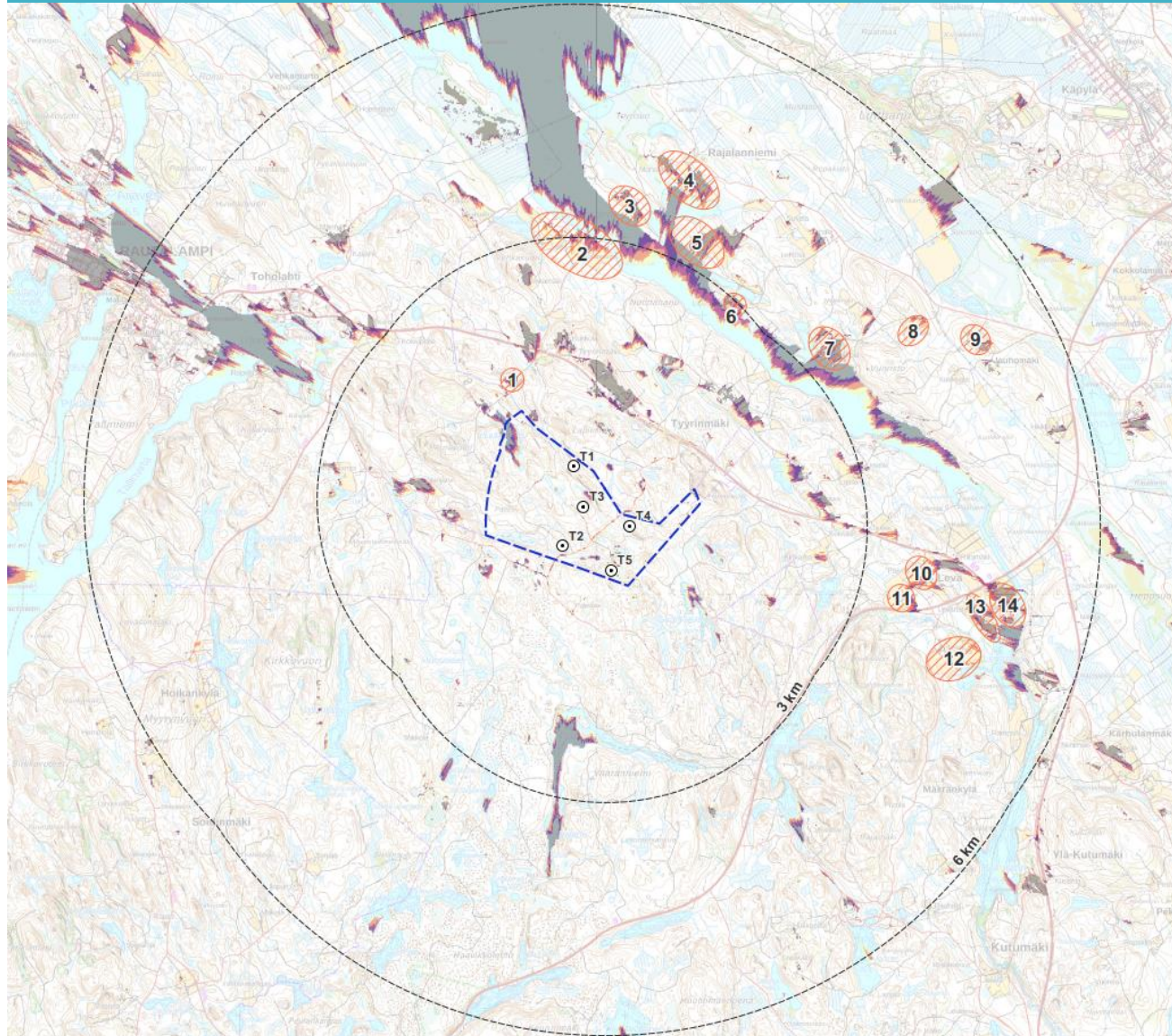
□ 5 tuulivoimalaa

Numerointi kartalla viittaa kaavaselvityksessä ja maisema- ja kulttuuriympäristöselvityksessä olevaan kohdealueeseen

Maastokartta: MML



PAIKALLISESTI ARVOKKAAT MAISEMA-ALUEET, JOTKA LIITTYVÄT RAKENNETTUIJEN KULTTUURIYMPÄRISTÖJEN KOHTEISIIN, ETÄISYYS NOIN 6 KM TUULIVOIMALOISTA



Paikallisesti arvokkaat, rakennettuihin kulttuuriympäristöihin liittyvät maisema-alueet

Selite

□ Kaava-alueen rajaus

⊙ Voimalat

--- Etäisyysvyöhykkeet

Voimalaa havaittavissa

■ 1 tuulivoimalaa

■ 2 tuulivoimalaa

■ 3 tuulivoimalaa

■ 4 tuulivoimalaa

■ 5 tuulivoimalaa

▨ Paikallisesti arvokkaat, rakennettuihin kulttuuriympäristöihin liittyvät maisema-alueet

1. Raja-Aho
2. Kallioranta
3. Rajalanniemen Tiitilä
4. Rajalanniemen Monola ja Koiraranta
5. Juntti
6. Liipanniemi
7. Kekkola ja Matinsuo
8. Tuomaala
9. Jauhomaen Ylätalo

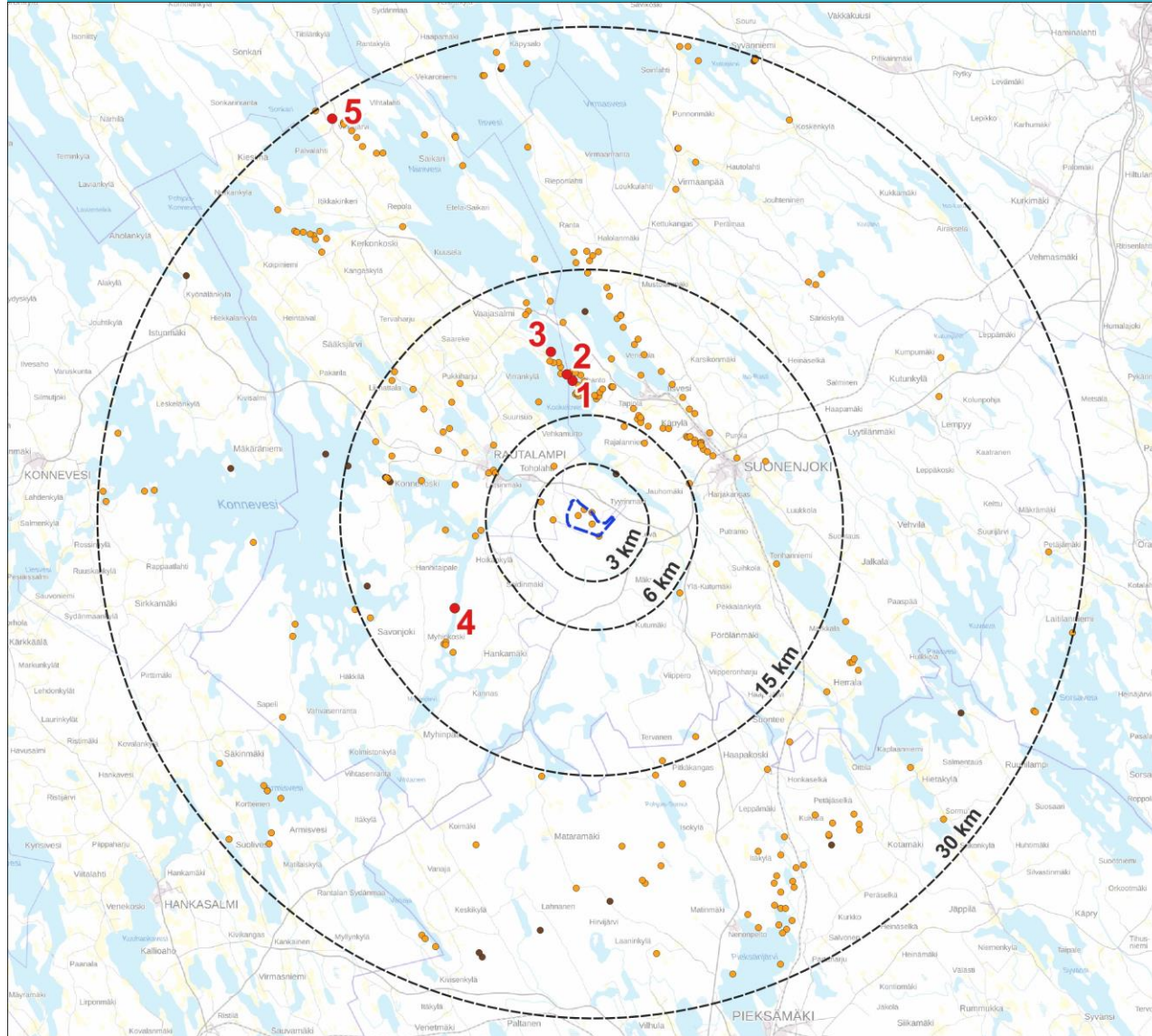
10. Päivölä ja Kaukola
11. Leväkorpi
12. Levä
13. Leväharju
14. Leväniemi

Maastokartta: MML



ARKEOLOGISET KOHTEET

ARKEOLOGISET KOHTEET- 30 KM



Arkeologiset kohteet

Selite

Kaava-alueen rajaus

Kiinteä muinaisjäännös

Muu kulttuuriperintökohde

Valtakunnallisesti merkittävät

arkeologiset kohteet (VARK):

1. Saunavirta (1000012346)

2. Hämeenniemi (686010018)

3. Oikarinlampi (1000004966)

4. Toussunlinna (1000002774)

5. Kangasniemi (1000004961)

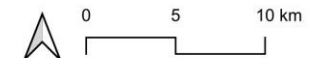
Muinaisjäännökset ja

valtakunnallisesti merkittävät

arkeologiset kohteet (VARK):

Museovirasto

Maastokartta: MML



MUUT ALUEET, JOILLA VOI OLLA MAISEMALLISTA MERKITYSTÄ

MUUT ALUEET, JOILLA VOI OLLA MAISEMALLISTA MERKITYSTÄ – 30 KM

